

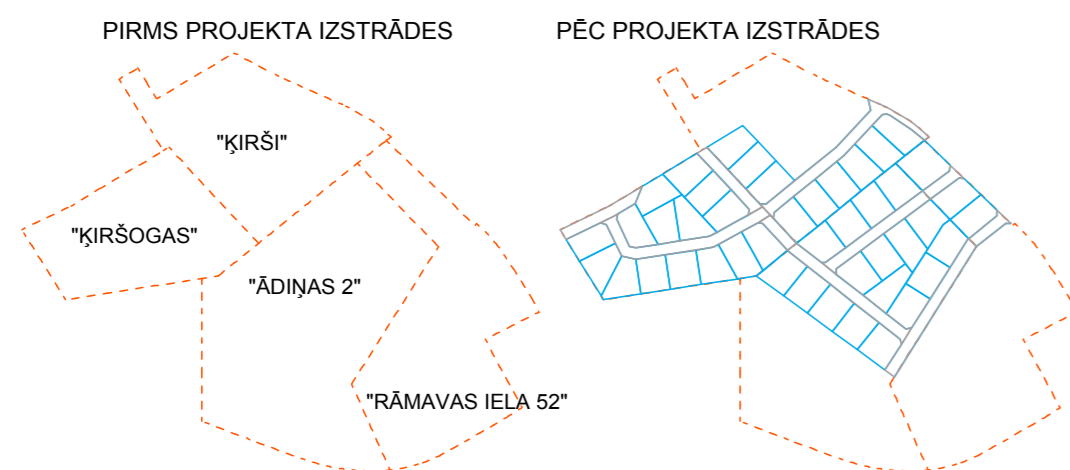
# PLĀNOTO SARKANO LĪNIJU PLĀNS

M 1:1000

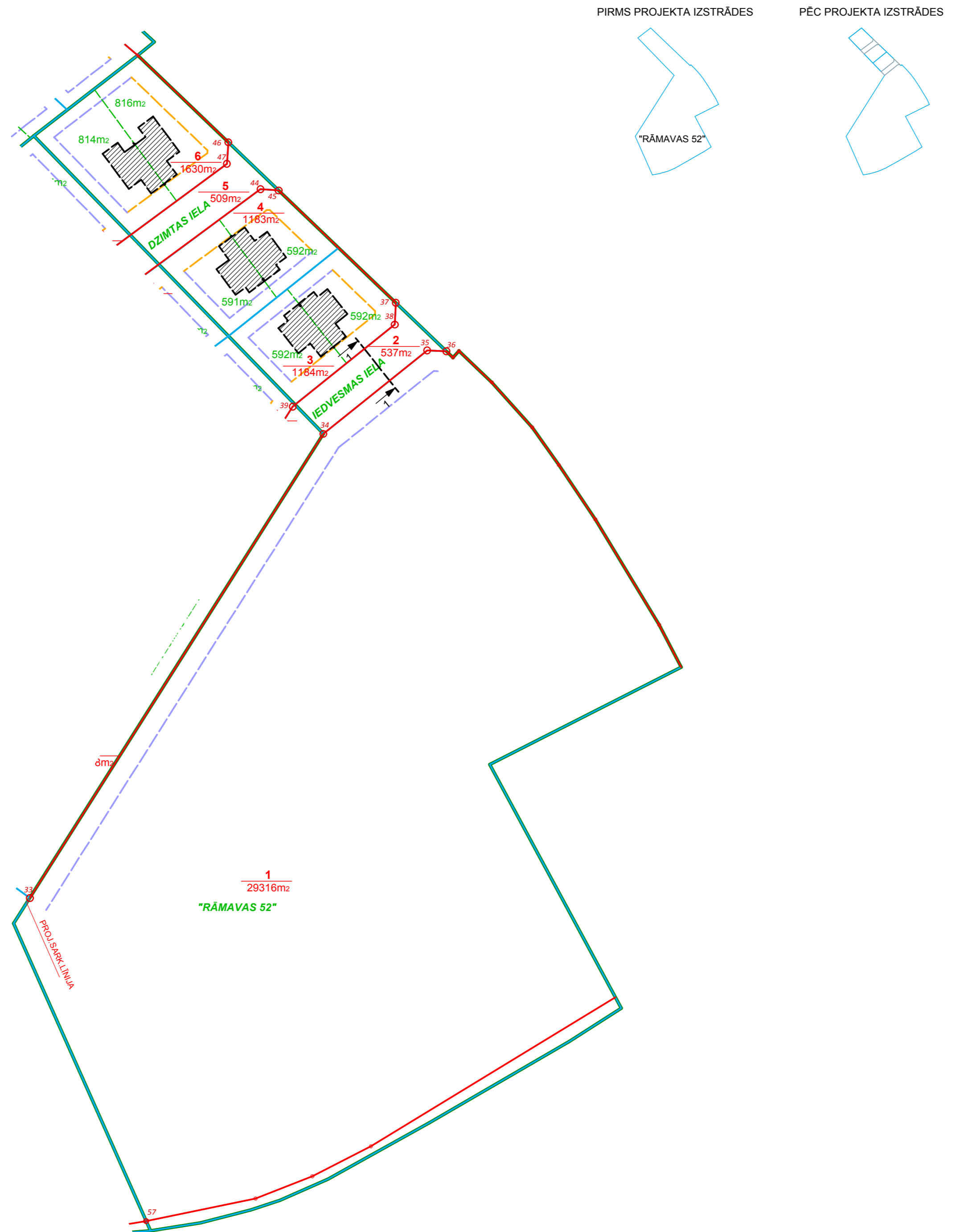
## IZVIETOJUMA SHĒMA



### DETĀLPLĀNOJUMU "KĪRŠOGAS" "KĪRŠI" "ĀDIŅAS 2" "RĀMAVAS IELA 52" TERITORIJAS SHĒMA



## DETĀLPLĀNOJUMA TERITORIJAS SHĒMA

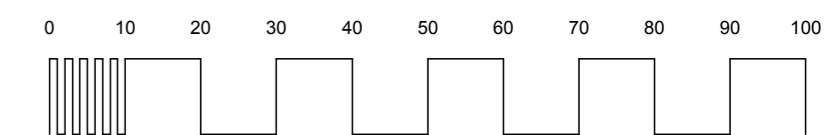


APZĪMĒJUMI			NOSAUKUMS	
	—		DETĀLPLĀNOJUMA ROBEŽA	
	---		ZEMES VIENĪBAS ROBEŽA	
	---		PLĀNOTĀ SARKANĀ LĪNIJA	
	---		PLĀNOTĀ ZEMES VIENĪBAS ROBEŽA	
	---		PROJEKTĒJAMĀ ZEMES VIENĪBAS ROBEŽA DVĒŅU MĀJU APBŪVEI	
			<b>Dzimtas iela 1</b> <b>"RĀMAVAS IELA 52"</b>	PLĀNOTĀ ZEMES VIENĪBAS ADRESE NEKUSTAMĀ ĪPAŠUMA NOSAUKUMS
			8070 007 1204 <b>1</b>	ZEMES VIENĪBAS KADAstra APZĪMĒJUMS PLĀNOTĀS ZEMES VIENĪBAS NUMURS / PLATĪBA
			<b>1200m<sup>2</sup></b> <b>600m<sup>2</sup></b>	PROJEKTĒJAMĀS ZEMES VIENĪBAS PLATĪBA DVĒŅU MĀJU APBŪVEI
				PLĀNOTĀ APBŪVES IZVIETOJUMA ZONA
				BŪVLAIDE
				APBŪVES LĪNIJA
				IELAS ŠĶERSPROFILA VIETA
				SARKANĀS LĪNIJAS PAGRIEZIENA PUNKTS
				ESOŠĀS SARKANĀS LĪNIJAS PAGRIEZIENA PUNKTS

SARKANO LĪNIJU PAGRIEZIENU PUNKTU KOORDINĀTAS		
Nr.p.k.	X koordināta	Y koordināta
34	304200,22	510473,82
35	304224,96	510504,64
36	304224,71	510510,35
37	304239,12	510495,32
38	304232,64	510495,04
44	304272,79	510455,18
45	304272,45	510460,54
46	304286,75	510445,62
47	304280,34	510445,21

### PIEZĪMES

- DETĀLĒ PLĀNOJUMI ĪPAŠĪMĒJIEM "KĪRŠOGAS", "KĪRŠI", "ĀDIŅAS 2", "RĀMAVAS IELA 52" VEIDO VIENOTU IELU UN KOMUNIKĀCIJU TĪKLU.
- DETĀLPLĀNOJUMĀ IZDALĪTĀS ZEMES VIENĪBAS, "KĪRŠI", "ĀDIŅAS 2", "RĀMAVAS IELA 52", NETIEK PLĀNOTA APBŪVE UN TAJĀS TIEK SAGLABĀ LĪDZŠĪNĒJĀ SITUĀCIJĀ.
- MEŽA TERITORIJĀ ATTĒLŪTA SASKAŅĀ AR MEŽA INVENTARIZĀCIJAS DATIEM.
- DETĀLPLĀNOJUMA TERITORIJĀ IZMANTOTĀ TOPOGRĀFISKĀ INFORMĀCIJA:
  1. UZMĒRĪŠANA VEIKTA 2017. GADA 14. NOVEMBRIĒ.
  2. LKS-92 TM KOORDINĀTU SISTĒMA, MĒROGA KOEFICIENTS 0.999616.
  3. LATVIJAS NORMĀLO AUGSTUMU SISTĒMA (LAS-2000.5), 01.12.2014.
  4. UZMĒRĪŠANĀ IZMANTOTA LatPos GP BĀZES STACIJA "OJĀRS" RTK REŽIMĀ (VAI PĒCAPSTRĀDE).
  5. NEKUSTAMĀ ĪPAŠUMA KADAstra KĀRTES DATI UZ 29.11.2017.
- DATI IEGŪTI PORTĀLĀ [www.kadastrs.lv](http://www.kadastrs.lv) (487376.edoc)
- SASKAŅĀ AR VZD SNIEGTO INFORMĀCIJU ZEMES ROBEŽAS IR ATTĒLŪTAS ATBILSTOŠI ZEMES KADAstrĀLĀS UZMĒRĪŠANAS UN VIETĒJĀ ĢEODEZISKĀ TĪKLA PRECIZITĀTEI UN VAR NESAKRIST AR SITUĀCIJU PLĀNĀ.
- TOPOGRĀFISKĒS APZĪMĒJUMI IR ATTĒLŪTI ATBILSTOŠI MK NOTEIKUMU NR.281 1.PIELIKUMAM.
- UZMĒRĪTĀS TERITORIJAS PLATĪBA 15.92 HA.
- IELU SARKANĀS LĪNIJAS UZNESTĀS ATBILSTOŠI VIETĒJĀS PAŠVALDĪBAS TERITORIJAS PLĀNOJUMAM.
- TOPOGRĀFISKĀ PLĀNA MĒROGA PRECIZITĀTE 1:1000.



PASŪTĪJUMS NR.: 04-18-VK		tālrunis: +371 29228183 arīvis_gedrovics@inbox.lv Liepājas 21-1, Rīga LV-1002	DETĀLPLĀNOJUMS PASŪTĪJUMS: "RĀMAVAS IELA 52", RĀMAVA, ĶEKAVAS PAGAsts, ĶEKAVAS NOVADS KADAstra NR. 8070 007 0155
	IZSTRĀDES VADĪTĀJS: SERT.Nr.10-0667 IZSTRĀDĀTĀJS: SERT.Nr.10-0667	A.GEDROVICS A.GEDROVICS	PASŪTĪTĀJS: VALDIS KUBAŠS RASEJUMS: PLĀNOTO SARKANO LĪNIJU PLĀNS
	PROJEKTĒTĀJA ADRESE: LIEPĀJAS IELA 31-1, RĪGA, LV-1002 LĪGUMA/ARHĪVA NR.: 04-18-VK	14.08.2018.	LKS-92 TM m.k.0.999616 LAPU SKAITS 8 LAPA NR. 3